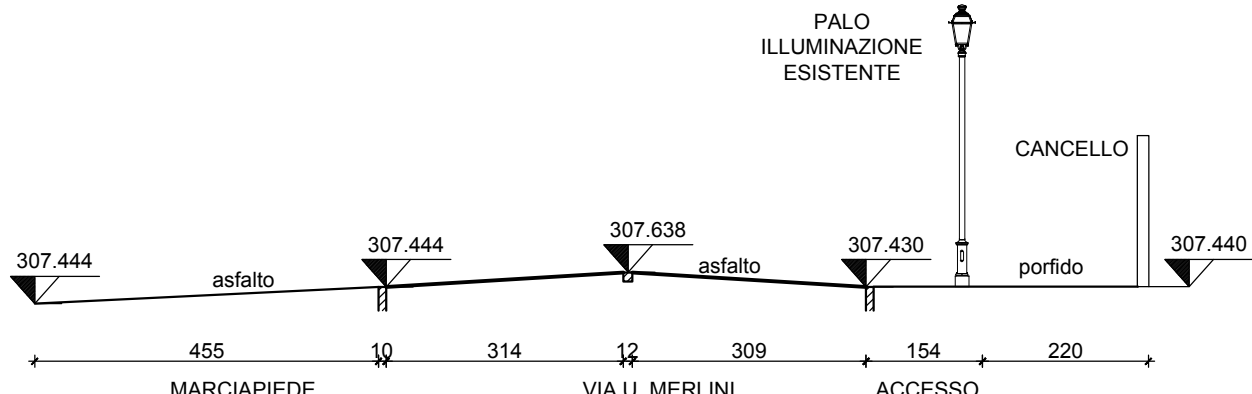
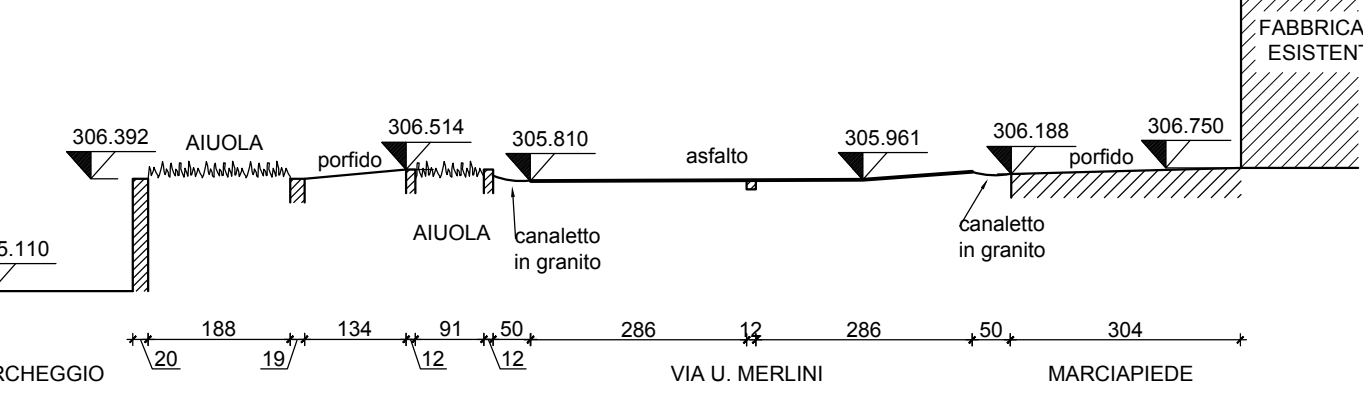


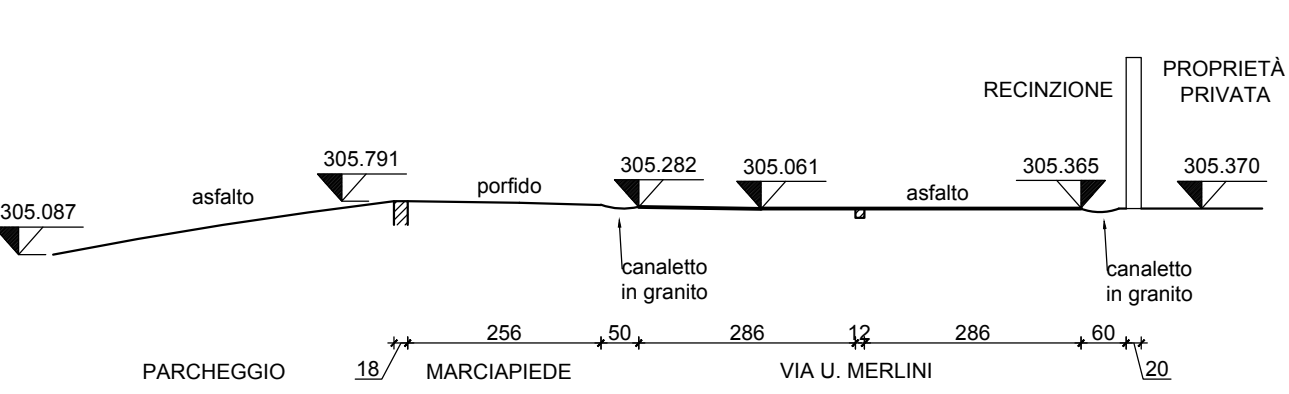
SEZIONE 1-1
scala 1:100



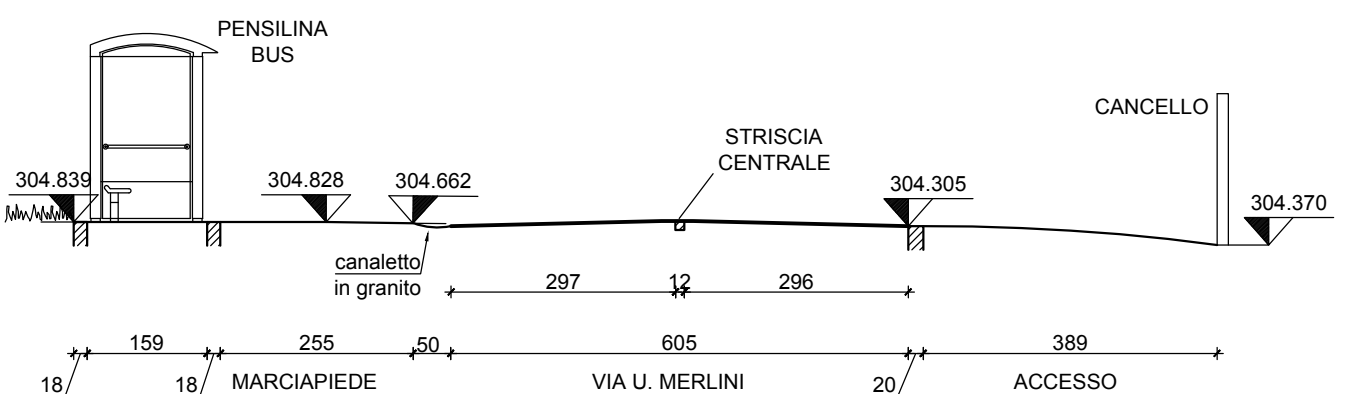
SEZIONE 2-2
scala 1:100



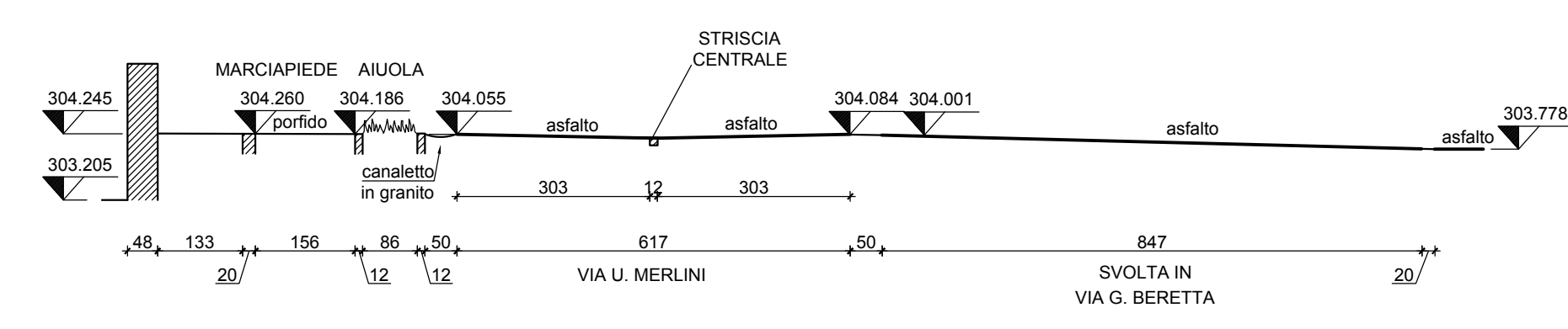
SEZIONE 3-3
scala 1:100



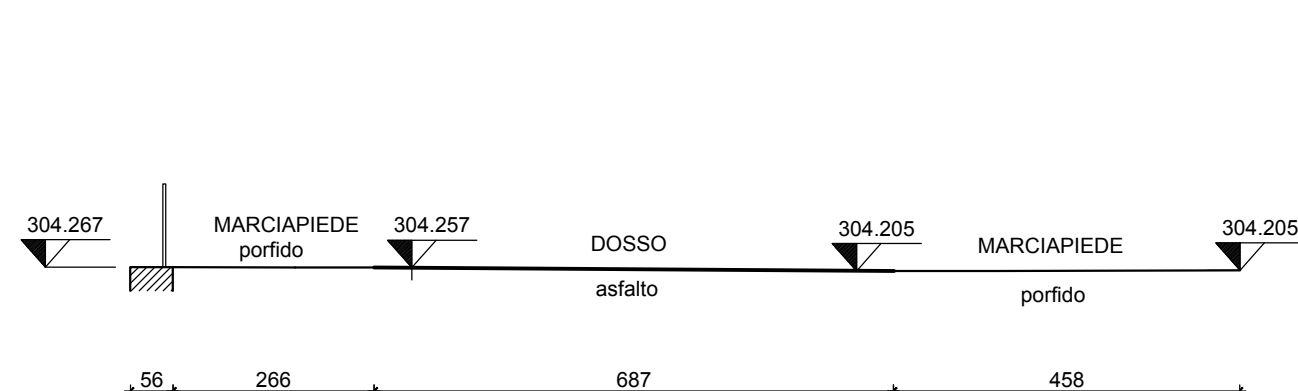
SEZIONE 4-4
scala 1:100



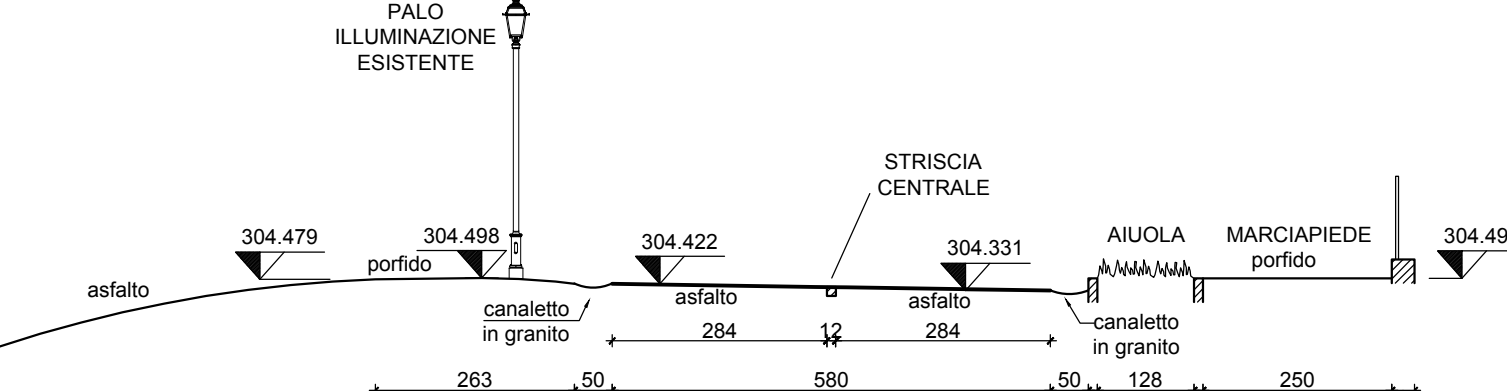
SEZIONE 5-5
scala 1:100



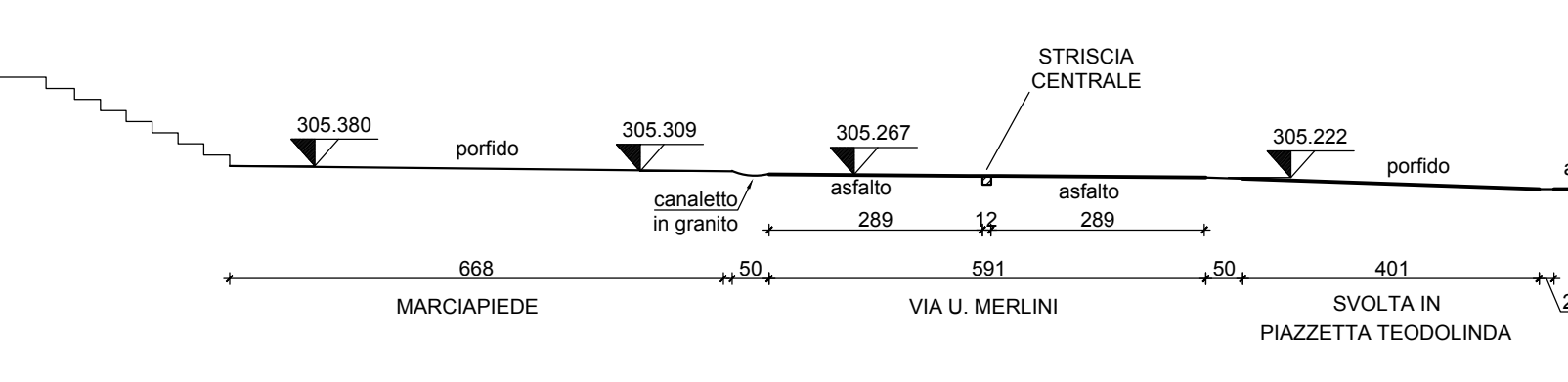
SEZIONE 6-6
scala 1:100



SEZIONE 7-7
scala 1:100



SEZIONE 8-8
scala 1:100



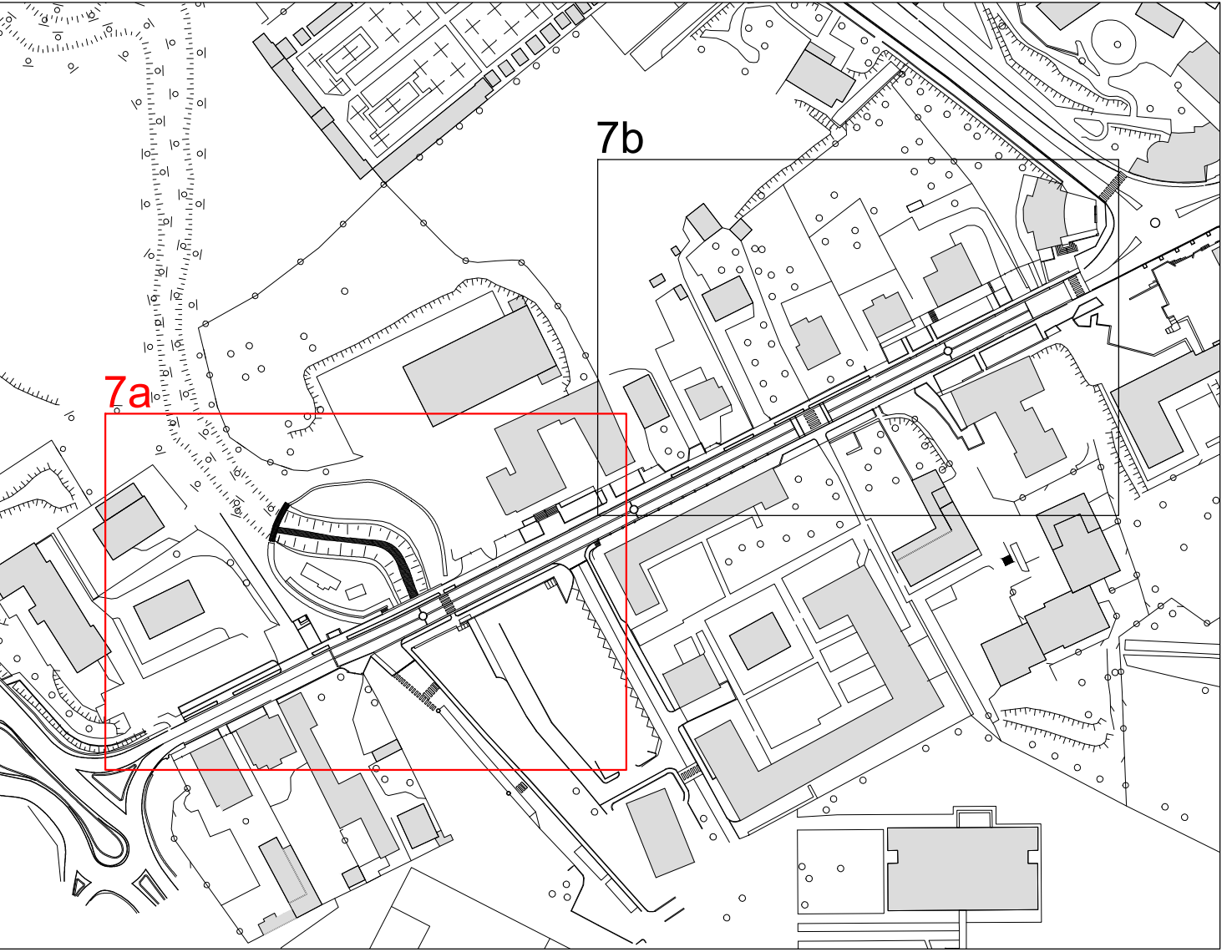
PLANIMETRIA GENERALE - Stato di fatto
scala 1:200



LEGENDA:

- Lampione
- Pozzetto fognatura
- Pozzetto generico
- Caditoia
- Pozzetto ENEL
- Pozzetto TELECOM
- Saracinesca
- Segnale stradale verticale
- Idrante
- Ingresso carraio/pedonale
- Sostituzione lastre in porfido dissestate/realizzazione nuove lastre in porfido
- Ripristino fughe tra lastre in porfido
- Sostituzione cordolo granito dissastato
- Sostituzione cordolo passo carraio dissastato
- Sostituzione cordolo calcestruzzo dissastato
- Sostituzione lastra granito 110x52 dissastata
- Sostituzione lastra granito 100x25 dissastata
- Rifacimento pozzetto in asfalto
- T=Telecom

NAVIGATORE PLANIMETRIA
scala 1:2000



Comune di
MISSAGLIA
Provincia di LECCO

Manutenzione straordinaria Via Merlini

PROGETTO DEFINITIVO

COMMESSA:	OGGETTO:	TAV:
024-19	PLANIMETRIA E SEZIONI - STATO DI PROGETTO	07a

REV.	DESCRIZIONE	REDATTO	CONTROLLATO	APPROVATO	DATA
01	Prima emissione	LST	MNC	MNC	LUGLIO 2019
02					
03					
04					
05					
06					

PROGETTISTA E D.L.:
**MERONI INGEGNERIA INTEGRATA**
Ing. Gianluigi Meroni
Via IV Novembre, 91 - 23891 Barzanò (LC) - P.IVA: 02681880130
Tel./Fax: 039/92 11 646 - E-mail: info@meronistudio.it

IL RESPONSABILE UNICO DEL PROCEDIMENTO:
ARCH. MANUELA PELUCCHI
VIA GIACOMO MATTEOTTI, 6-4
23873 MISSAGLIA (LC)

Nome del File: 024-19_e_1007_planimetria_e_sezioni_-_stato_di_progetto_rev.00.dwg

Questo disegno è di proprietà di MERONI INGEGNERIA INTEGRATA e non deve essere riprodotto o trasferito a terzi senza autorizzazione scritta di MERONI INGEGNERIA INTEGRATA